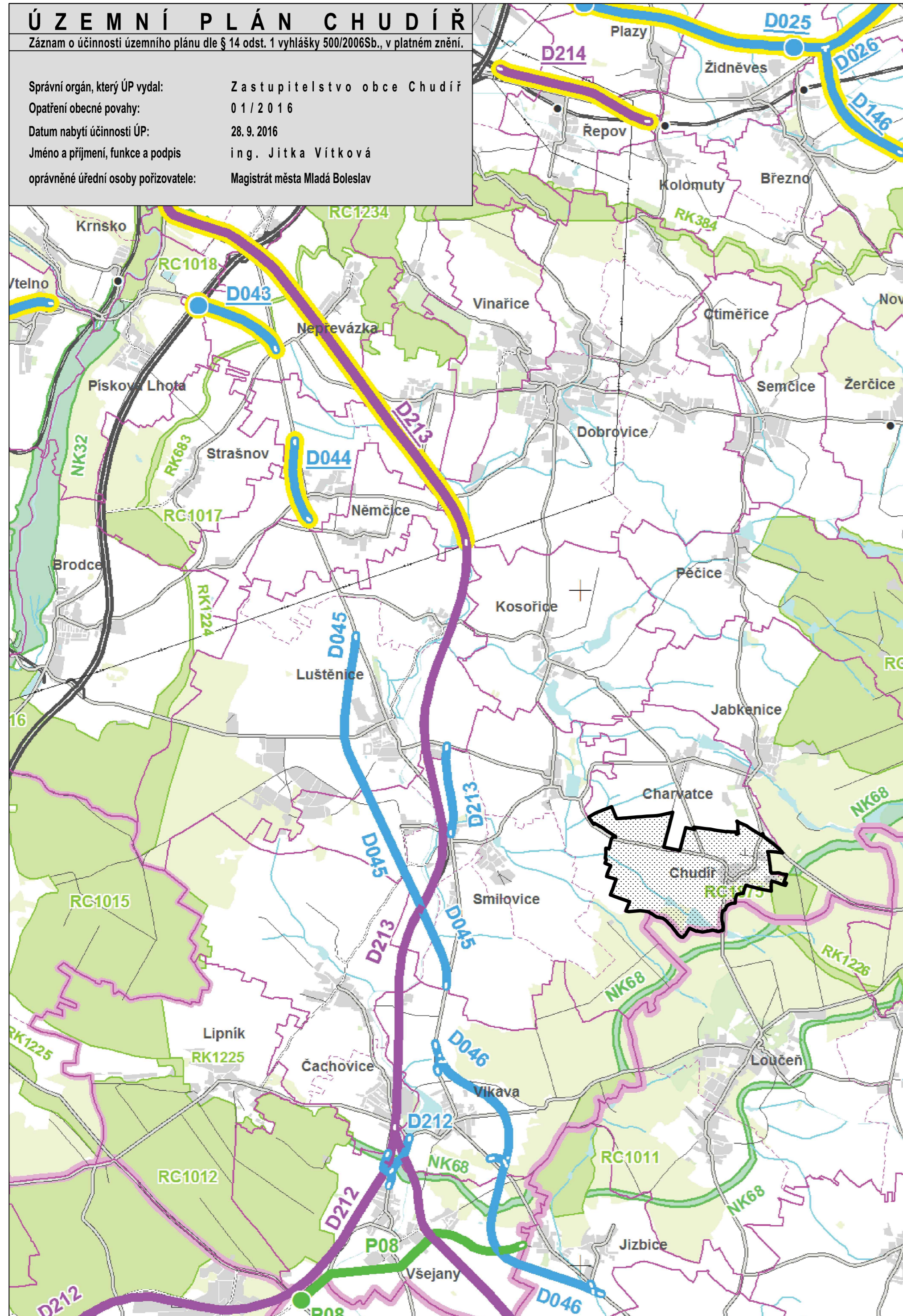


ÚZEMNÍ PLÁN CHUDÍŘ

Záznam o účinnosti územního plánu dle § 14 odst. 1 vyhlášky 500/2006Sb., v platném znění.


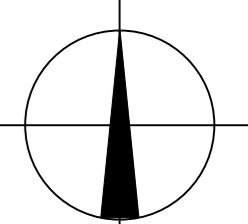
Správní orgán, který ÚP vydal: Zastupitelstvo obce Chudíř
 Opatření obecné povahy: 0 1 / 2 0 1 6
 Datum nabytí účinnosti ÚP: 28. 9. 2016
 Jméno a příjmení, funkce a podpis: ing. Jitka Vítková
 oprávněné úřední osoby pořizovatele: Magistrát města Mladá Boleslav



ZÁSADY ÚZEMNÍHO ROZVOJE STŘEDOČESKÉHO KRAJE

I.4. VEŘEJNĚ PROSPĚŠNÉ STAVBY A OPATŘENÍ

0-2



NÁVRHOVÁ ČÁST

VEŘEJNĚ PROSPĚŠNÉ STAVBY

nově navrhované	převzaté z ÚP VUC	
		silniční stavby
		mimoúrovňové křižovatky
		letiště
		železnice
		elektrická vedení
		rozvodny
		plynovody
		regulační stanice
		dálkovody
		vodovody
		vodojemy
		stavby protipovodňové ochrany a úpravy toků

NÁVRHOVÁ ČÁST

VEŘEJNĚ PROSPĚŠNÁ OPATŘENÍ

	nadregionální biocentra a biokoridory ÚSES
	regionální biocentra a biokoridory ÚSES

INFORMATIVNÍ ČÁST

ZÁKLADNÍ INFORMACE O ÚZEMÍ

	hranice kraje
	hranice správního obvodu obce s rozšířenou působností
	hranice správního obvodu obce s pověřeným obecním úřadem
	hranice obce
	hranice katastru
	les
	vodní plochy a toky
	HRANICE ŘEŠENÉHO ÚZEMÍ

312,55 ha

CHUDÍŘ

k.ú.č. 654795

1:5 000



PROJEKTANT	PROJEKTANT	PROJEKČNÍ KANCELÁŘ
ing.arch. Jan Kosík Jana Palacha 1121 Mladá Boleslav IČO: 102 30 068 tel: 326 328 459, 773 663 584 mail: kosik@telecom.cz	ing.arch. Jan Kosík Jana Palacha 1121 Mladá Boleslav IČO: 102 30 068 tel: 326 328 459, 773 663 584 mail: kosik@telecom.cz	ZEONIS PROJEKČNÍ KANCELÁŘ ŠAFÁŘKOVA 277, 293 01 MLADÁ BOLESLAV tel.: 326 735 390, 326 735 391, 326 735 392
KRAJ: Středočeský	PORÍZOVATEL: Magistrát města Mladá Boleslav	DATUM: ŘÍJEN 2016
OBJEDNAVATEL: OBEC CHUDÍŘ	NÁZEV AKCE: ÚZEMNÍ PLÁN CHUDÍŘ	ČÁST: ODŮVODNĚNÍ
		MĚŘÍTKO: 1:5000
		ZAK. ČÍSLO: AKCE 03/2014
		FORMÁT: 4 A4
OBSAH VÝKRESU: VÝKRES ŠIRŠÍCH VZTAHŮ	ČÍSLO VÝKRESU: O-2	PARÉ: N°0