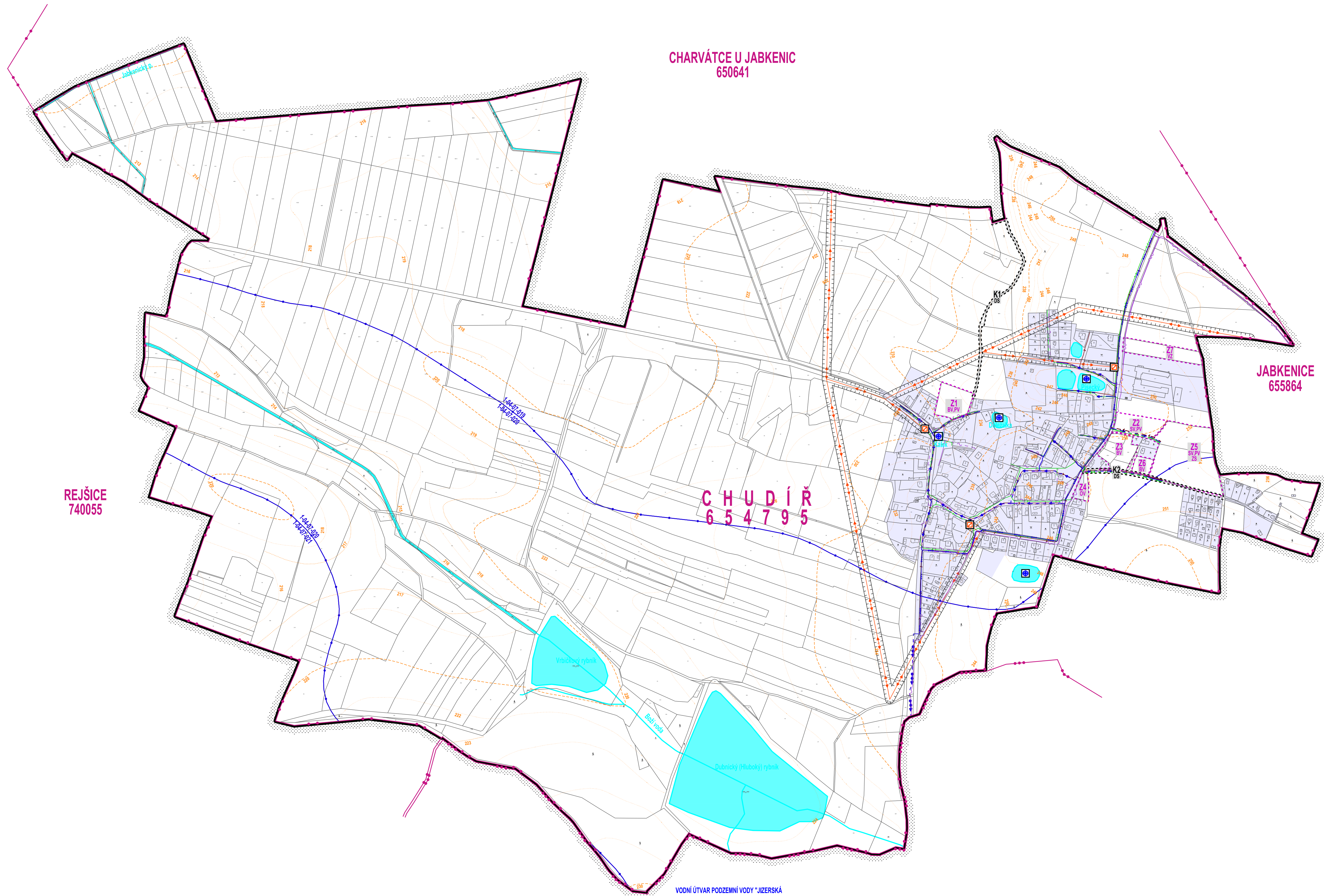


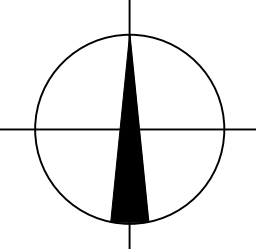


# ÚZEMNÍ PLÁN CHUDÍŘ

Záznam o účinnosti územního plánu dle § 14 odst. 1 vyhlášky 500/2006Sb., v platném znění.

Správní orgán, který ÚP vydal:	Zastupitelstvo obce Chudíř
Opatření obecné povahy:	01/2016
Datum nabytí účinnosti ÚP:	28.9.2016
Jméno a příjmení, funkce a podpis:	ing. Jitka Vitková
oprávněné úřední osoby pořizovatele:	Magistrát města Mladá Boleslav

N-5



CHARVÁTCE U JABKENIC  
650641

JABKENICE  
655864

CHUDÍŘ  
654795

REJŠICE  
740055

VOVNÍ ÚTVAR PODZEMNÍ VODY "JIZERSKÁ  
KŘÍDA LEVOBRÉŽNÍ" NA CELÉM ŘEŠENÉM  
ÚZEMÍ

LOUČEŇ  
686930

<b>HRANICE</b>	HRANICE ŘEŠENÉHO ÚZEMÍ	312,55 ha
	ZASTAVĚNÉ ÚZEMÍ	STANOVENÉ K 28.9. 2016 cca 26,64 ha
	HRANICE KATASTRÁLNÍHO ÚZEMÍ CHUDÍŘ	ICOB 571849
	HRANICE OKRESU MLADÁ BOLESLAV	
<b>PLOCHY ZMĚN</b>	<b>PLOCHY STABILIZOVANÉ</b>	
	TI TECHNICKÁ INFRASTRUKTURA INŽENÝRSKÉ SÍTĚ	- 0,30 / - 0,70 ha
	W PLOCHY VODNÍ A VODOHOSPODÁRSKÉ	- 0,82 / - 7,67 ha
	ZASTAVITELNÉ PLOCHY	Z1 - Z7 cca 4,22 ha
	PLOCHY ZMĚN V KRAJINĚ	K1 - K2 cca 0,24 ha
<b>VOVNÍ HOSPODÁŘSTVÍ</b>	ZRANITELNÁ OBLAST	CELÝ KATASTR
	VOVNÍ ÚTVARY PODZEMNÍCH VOD JIZERSKÁ KŘÍDA LEVOBRÉŽNÍ	CELÝ KATASTR
	VODOVODNÍ SÍTĚ VČETNĚ OCHRANNÉHO PÁSMÁ	PROPOJOVACÍ VODOVODNÍ ŘÁD
	VODOVODNÍ SÍTĚ VČETNĚ OCHRANNÉHO PÁSMÁ	MÍSTNÍ VODOVODNÍ ŘÁD
	VOVNÍ ÚTVARY POVRCHOVÝCH VOD	BEZJMENNÉ VODNÍ TOKY, JIZERA, ZÁBRDKA
	ZDROJ POŽÁRNÍ VODY	
	POVODÍ ROZVODÍ	1-05-02-070 ROKYTKA, 1-05-02-056 ZÁBRDKA, 1-05-02-049, 1-05-02-051 JIZERA
	STOKOVÁ SÍTĚ TLAKOVÁ	
<b>TECHNICKÁ INFRASTRUKTURA</b>	NADZEMNÍ VEDENÍ ELEKTRIZAČNÍ SOUSTAVY	VN 1-35 KV
	OCHRANNÁ PÁSMO VVN A VN nad 400 KV 30 m, 220-400 KV 20 m, 110-220 KV 12 m, 1-35 KV 7 (10)	
	TRAFOSTANICE	10
	OCHRANNÉ PÁSMO TRAFOSTANICE	2 m (30 m)
	KOMUNIKAČNÍ VEDENÍ VČ. OCHRANNÉHO PÁSMÁ	DÁLKOVÝ OPTICKÝ KABEL OP 1 m
	KOMUNIKAČNÍ VEDENÍ VČ. OCHRANNÉHO PÁSMÁ	SĎELOVACÍ KABELY OP 1 m
	VEDENÍ PLYNOVODU VČ. OCHRANNÉHO PÁSMÁ	STL OP 1 m

# CHUDÍŘ

k.ú.č. 654795 1:5 000

PROJEKTANT ing.arch. Jan Kosík Jana Palasova 1121 Mladá Boleslav ICO: 102 30 068 tel. 326 328 459, 773 663 584 mail. kosik@telecom.cz	PROJEKTANT ing.arch. Jan Kosík Jana Palasova 1121 Mladá Boleslav ICO: 102 30 068 tel. 326 328 459, 773 663 584 mail. kosik@telecom.cz	PROJEKČNÍ KANCELÁŘ SAFÁŘKOVÁ 277, 293 01 MLADÁ BOLESLAV tel. 326 735 990, 326 735 391, 326 735 392
KRAJ: Středočeský	PORIZOVATEL: Magistrát města Mladá Boleslav	DATUM: ŘÍJEN 2016
OBJEDNÁVATEL: OBEC CHUDÍŘ	ČÁST: 1	VÝROK: 1:5000
NÁZEV AKCE: ÚZEMNÍ PLÁN CHUDÍŘ	ČÍSLO: AKCE 03/2014	FORMÁT: A4
OBSAH VÝKRESU: VÝKRES KONCEPCE TECHNICKÉ INFRASTRUKTURY	ČÍSLO VÝKRESU: N-5	PÁŘÍ: N°0