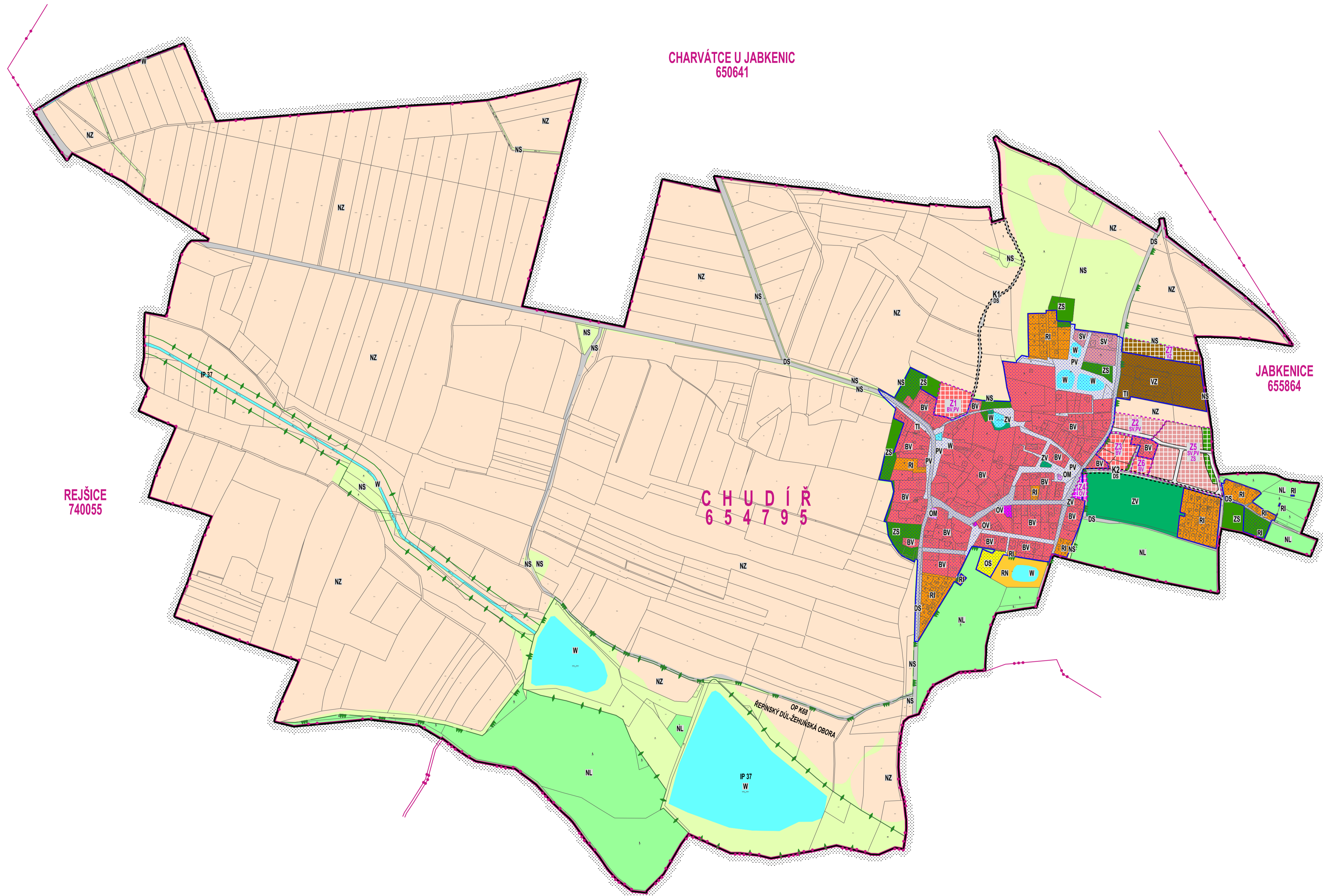

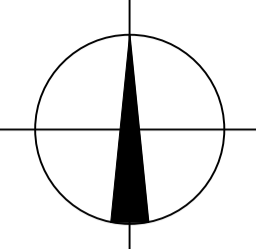


# ÚZEMNÍ PLÁN CHUDÍŘ

Záznam o účinnosti územního plánu dle § 14 odst. 1 vyhlášky 500/2006Sb., v platném znění.

Správní orgán, který ÚP vydal:	Zastupitelstvo obce Chudíř
Opatření obecné povahy:	01/2016
Datum nabytí účinnosti ÚP:	28.9.2016
Jméno a příjmení, funkce a podpis:	ing. Jitka Vítková
oprávněné úřední osoby pořizovatele:	Magistrát města Mladá Boleslav

N-2



CHARVÁTCE U JABKENIC  
650641

JABKENICE  
655864

CHUDÍŘ  
654795

REJŠICE  
740055

LOUČEŇ  
686930

PLOCHY ZMĚN	PLOCHY STABILIZOVANÉ		
		BV BYDLENÍ V RODINNÝCH DOMECH - VENKOVSKÉ	-1,14 / -11,90 ha
		RI REKREACE PLOCHY STAVEB PRO RODINNOU REKREACI	0,00 / -3,49 ha
		RN REKREACE NA PLOCHÁCH PŘÍRODNÍHO CHARAKTERU	0,00 / -0,50 ha
		OV OBČANSKÉ VYBAVENÍ VEŘEJNÁ INFRASTRUKTURA	-0,15 / -0,06 ha
		OM OBČANSKÉ VYBAVENÍ KOMERČNÍ ZAŘÍZENÍ MALÁ AŽ STŘEDNÍ	0,00 / -0,05 ha
		OS OBČANSKÉ VYBAVENÍ TĚLOVÝCHOVNÁ A SPORTOVNÍ ZAŘÍZENÍ	0,00 / -0,26 ha
		SV SMÍŠENÉ OBYTNÉ VENKOVSKÉ	-1,81 / -0,55 ha
		DS DOPRAVNÍ INFRASTRUKTURA SILNIČNÍ	-0,24 / -6,33 ha
		TI TECHNICKÁ INFRASTRUKTURA INŽENÝRSKÉ SÍTĚ	0,00 / -0,00 ha
		VZ VÝROBA A SKLADOVÁNÍ ZEMĚLSKÁ VÝROBA	-0,55 / -2,04 ha
		PV VEŘEJNÁ PROSTRANSTVÍ	-0,39 / -2,39 ha
		ZV VEŘEJNÁ PROSTRANSTVÍ VEŘEJNÁ ZELENĚ	0,00 / -2,45 ha
		ZS ZELENĚ SOUKROMÁ A VYHRAZENÁ	-0,18 / -4,12 ha
		W PLOCHY VODNÍ A VODOHOSPODÁRSKÉ	0,00 / -0,99 ha
		NZ PLOCHY ZEMĚLSKÉ	0,00 / -222,71 ha
		NL PLOCHY LESNÍ	0,00 / -20,75 ha
		NS PLOCHY SMÍŠENÉ NEZASTAVĚNÉHO ÚZEMÍ	0,00 / -20,57 ha

HRANICE		
	HRANICE ŘEŠENÉHO ÚZEMÍ	312,55 ha
	ZASTAVĚNÉ ÚZEMÍ	STANOVENÉ K 28.9. 2016 cca 26,64 ha
	HRANICE KATASTRÁLNÍHO ÚZEMÍ CHUDÍŘ	ICOB 571849
	HRANICE OKRESU MLADÁ BOLESLAV	

PLOCHY ZMĚN	PLOCHY STABILIZOVANÉ	
		ZASTAVITELNÉ PLOCHY
		PLOCHY ZMĚN V KRAJINĚ
		Z1 - Z7 cca 4,22 ha
		K1 - K2 cca 0,24 ha

PŘÍRODNÍ HODNOTY		
	OCHRANNÁ ZÓNA NADREGIONÁLNÍHO BIOKORIDORU	K 66
	INTERAKČNÍ PRVEK	IP 37

# CHUDÍŘ

k.ú.č. 654795 1:5 000

PROJEKTANT ing.arch. Jan Kosík Jana Palachova 1121 Mladá Boleslav ICO: 102 30 068 tel: 326 328 459, 773 663 584 mail: kosik@telecom.cz	PROJEKTANT ing.arch. Jan Kosík Jana Palachova 1121 Mladá Boleslav ICO: 102 30 068 tel: 326 328 459, 773 663 584 mail: kosik@telecom.cz	PROJEKČNÍ KANCELÁŘ SAFÁŘKOVÁ 277, 293 01 MLADÁ BOLESLAV TEL: 326 735 990, 326 735 391, 326 735 392
KRAJ: Středočeský	PORIZOVATEL: Magistrát města Mladá Boleslav	DATUM: ŘEŠEN 2016
OBJEDNÁVATEL: Obec Chudíř	OBEC CHUDÍŘ	VÝROK: 1:5000
NÁZEV AKCE: ÚZEMNÍ PLÁN CHUDÍŘ		ČÍSLO: AKCE 03/2014
		FORMÁT: 6 A4
OBSAH VÝKRESU: HLAVNÍ VÝKRES	ČÍSLO VÝKRESU: N-2	PÁRE: N°0