
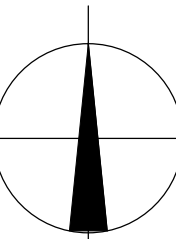


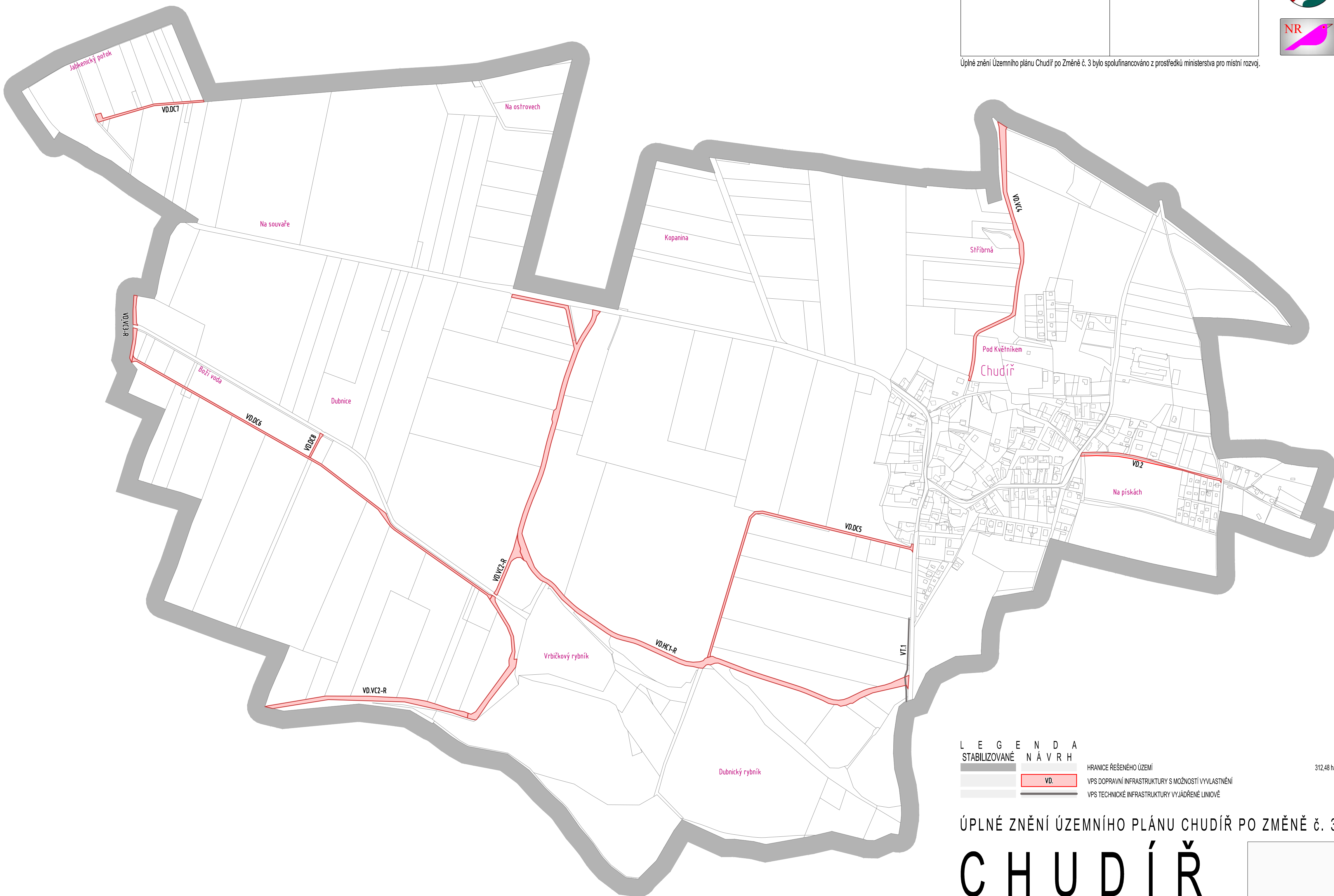
# ZÁZNAM O ÚČINNOSTI ÚZEMNĚ PLÁNOVACÍ DOKUMENTACE - ÚPLNÉ ZNĚNÍ ÚZEMNÍHO PLÁNU CHUDÍŘ PO ZMĚNĚ č. 3

Správní orgán, který územní plán vydal:	Zastupitelstvo obce Chudíř
Pořadové číslo poslední změny:	3
Datum nabytí účinnosti územního plánu:	31. 12. 2023
Poživatel:	O b e c C h u d í ř
Oprávněná úřední osoba pořizovatele:	Michal Vilmaier, starosta obce Ing. Martina Nikodemová osoba zajišťující splnění kvalifikačních požadavků pro výkon územně plánovací činnosti podle §24 stavebního zákona
Poživatel:	Podpis oprávněné úřední osoby:

V4



Úplné znění Územního plánu Chudíř po Změně č. 3 bylo spolufinancováno z prostředků ministerstva pro místní rozvoj.



## L E G E N D A

- STABILIZOVANÉ N Á V R H
- HRANICE ŘEŠENÉHO ÚZEMÍ
- V.D. VPS DOPRAVNÍ INFRASTRUKTURY S MOŽNOSTÍ VYVLASTNĚNÍ
- VPS TECHNICKÉ INFRASTRUKTURY VYJÁDŘENÉ LINIÍVĚ

312,48 ha

## ÚPLNÉ ZNĚNÍ ÚZEMNÍHO PLÁNU CHUDÍŘ PO ZMĚNĚ č. 3

# CHUDÍŘ

k.ú.č. 654795 1:5 000

PROJEKTANT ing.arch. Jan Kosík <i>Jan Kosík</i> Jana Palacha 1121 Mladá Boleslav IČO: 102 30 068 tel: 326 328 459, 773 663 584 mail: kosik@telecom.cz	PROJEKTANT ing.arch. Jan Kosík <i>Jan Kosík</i> Jana Palacha 1121 Mladá Boleslav IČO: 102 30 068 tel: 326 328 459, 773 663 584 mail: kosik@telecom.cz	PROJEKČNÍ KANCELÁŘ <b>PROZIS</b> SAPÁRNKOVA 277, 393 01 MLADÁ BOLESLAV tel.: 326 735 390, 326 735 391, 326 735 392
KRAJ: Středočeský	POŘIZOVATEL: OBEC CHUDÍŘ	DATUM: PROSINEC 2023
OBJEDNÁVATEL: SÍFODOČESKÝ	OBEC CHUDÍŘ	ČÁST: VÝROK
NÁZEV AKCE: ÚZEMNÍ PLÁN CHUDÍŘ		MĚŘÍTKO: 1 : 5000
		ZAK. ČÍSLO: AKCE 03/2014
		FORMAT: A4
OBSAH VÝKRESU: VÝKRES VEŘEJNĚ PROSPĚŠNÝCH STAVEB, OPATŘENÍ A ASANACÍ	ČÍSLO VÝKRESU: V4	PARÉ: